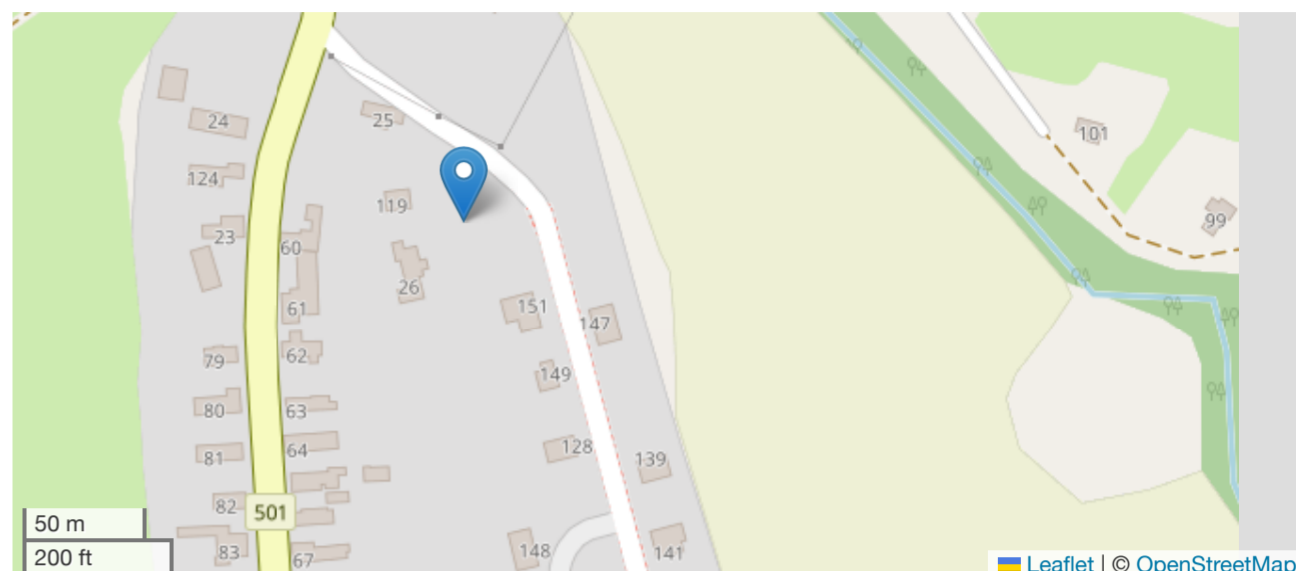


Tento dokument byl vytvořen automatizovaným systémem. Zjištěné informace o nemovitosti mají pouze informativní charakter. Zjištěné údaje o nemovitosti jsme doplnili o slovní komentáře, připravené ve spolupráci s odborníky, abychom vám umožnili informacím lépe porozumět a nalézt cestu, jak se vyhnout případným komplikacím. Za účelem ověření údajů, zjištění podrobnějších informací či získání právně garantovaného výkladu uvedených údajů vám doporučujeme obrátit se na příslušné odborníky.

## Základní informace

Číslo reportu	2025016524
Čas vytvoření	07.11.2025 06:09:46
Typ nemovitosti	Pozemek
Adresa	Lukavec u Hořic, Parcelní číslo 250/40



## Riziko povodní

Data vytvořená pro potřeby pojistného trhu v ČR. Ty získáváme od společnosti Intermap Technologies. Ta jsou vytvořena pro potřeby pojistného trhu v ČR, který využívá mapy nebezpečí povodně pro určení pojistné tarifní zóny nemovitosti. Trh finančních služeb a realit (banky, stavební spořitelny, realitní společnosti, znalci a odhadci nemovitostí) používá mapy nebezpečí povodně jako doplňkovou informaci o pojistné situaci dané nemovitosti. Výstup obsahuje specifikaci zóny povodňového rizika, výřez z povodňové mapy, legendu k povodňové mapě a také náš komentář, například zda hrozí riziko přirážky za riziko povodní u pojištění nemovitosti.





### Vysvětlení zóny povodňového rizika

Nemovitost se nachází v zóně zanedbatelného rizika výskytu povodní. Každá pojišťovna má svůj způsob hodnocení, nicméně v tomto případě pravděpodobně neuplatní přirážku za připojištění rizika povodní. Pokud se chystáte poskytnout nemovitost do zástavy k hypotečnímu úvěru, s ohledem na nízké riziko nemusí banka požadovat připojištění rizika povodní. Záleží však na individuálním posudku odhadce či schvalovatele.

### 1 - zóna se zanedbatelným nebezpečím výskytu povodně / záplavy



### Legenda k povodňové mapě

-  1 - zóna zóna se zanedbatelným nebezpečím výskytu povodně / záplavy
-  2 - zóna zóna s nízkým nebezpečím výskytu povodně / záplavy
-  3 - zóna zóna se středním nebezpečím výskytu povodně / záplavy
-  4 - zóna zóna s vysokým nebezpečím výskytu povodně / záplavy

 [50.393148720846, 15.618127286608](https://www.nemoreport.cz/report?id=76864&downloadCode=M2E5YzRjNjFiMWQ2YzA3NjVhNTg3NzE4ODRIYmQwYzk%3D&reportId=76864&output=edit)

1020258, 653775

2612891604

Zaměřeno s přesností na definiční bod

Hrozí v dané lokalitě reálný výskyt povodní/záplav?

✓ SPIŠE NE

Bude banka požadovat pojištění proti povodním?

✓ SPIŠE NE

Hrozí od pojišťovny přírážka za riziko povodní/záplav?

✓ SPIŠE NE

©2023 Intermap Technologies, s.r.o. Nositelem autorských práv k zobrazovaným povodňovým zónám je společnost Intermap Technologies, s.r.o. Všechna práva vyhrazena.

©2023 CEDA Maps a.s. Nositelem autorských práv k zobrazeným mapovým podkladům je společnost CEDA Maps a.s. Všechna práva vyhrazena.

Informace poskytované společností Intermap Technologies, s.r.o. je možné využívat za následujících licenčních podmínek <https://www.nemoreport.cz/vop>