

VÝPIS Z KATASTRU NEMOVITOSTÍ
prokazující stav evidovaný k datu 03.04.2023 09:55:02

Okres: CZ0525 Trutnov

Obec: 579556 Mostek

Kat.území: 699799 Mostek

List vlastnictví: 596

V kat. území jsou pozemky vedeny ve dvou číselných řadách (St. = stavební parcela)

A Vlastník, jiný oprávněný	Identifikátor	Podíl
Vlastnické právo Kloučková Silvia, č.p. 162, 54475 Mostek	465324/049	

B Nemovitosti

Pozemky

Parcela

Výměra[m2]

Druh pozemku

Způsob využití

Způsob ochrany

St. 251/2	441	zastavěná plocha a nádvoří		rozsáhlé chráněné území
Součástí je stavba: Mostek, č.p. 119, obč.vyb Stavba stojí na pozemku p.č.: St. 251/2				
St. 616	18	zastavěná plocha a nádvoří		rozsáhlé chráněné území
Součástí je stavba: bez čp/če, garáž Stavba stojí na pozemku p.č.: St. 616				
St. 667	150	zastavěná plocha a nádvoří		ochranné pásmo vodního zdroje 2.stupně, rozsáhlé chráněné území
Součástí je stavba: Mostek, č.p. 162, rod.dům Stavba stojí na pozemku p.č.: St. 667				
796/9	119	trvalý travní porost		rozsáhlé chráněné území, zemědělský půdní fond
796/17	16	ostatní plocha	jiná plocha	rozsáhlé chráněné území
1411	650	ostatní plocha	jiná plocha	ochranné pásmo vodního zdroje 2.stupně, rozsáhlé chráněné území

B1 Věcná práva sloužící ve prospěch nemovitostí v části B

Typ vztahu

o Věcné břemeno chůze

ze dne 26.2.1997, vklad ze dne 14.3.1997

Oprávnění pro

Parcela: St. 616, Parcela: 796/17

Povinnost k

Parcela: 796/9

Listina Smlouva o věcném břemeni V3 838/1997.

POLVZ:38/1997

Z-10400038/1997-610

Pořadí k datu podle právní úpravy účinné v době vzniku práva

o Věcné břemeno (podle listiny)

Služebnost přístupu k budově kina v šíři 1 m přes st.p. 251/1 pro st.p. 251/2. Služebnost čisticí šachty na st.p. 251/1 ve prospěch st.p. 251/2 a služebnost chůze na půdu nad kinem přes dům čp. 38 se st.p. 251/1 ve prospěch vlastníka st.p. 251/2

Oprávnění pro

Parcela: St. 251/2

Povinnost k

VÝPIS Z KATASTRU NEMOVITOSTÍ
prokazující stav evidovaný k datu 03.04.2023 09:55:02

Okres: CZ0525 Trutnov

Obec: 579556 Mostek

Kat.území: 699799 Mostek

List vlastnictví: 596

V kat. území jsou pozemky vedeny ve dvou číselných řadách (St. = stavební parcela)

Typ vztahu

Povinnost k

Parcela: St. 251/1

Listina Usnesení soudu číslo deníku 140/1951.

POLVZ:170/1973

Z-10400170/1973-610

Pořadí k datu podle právní úpravy účinné v době vzniku práva

C Věcná práva zatěžující nemovitosti v části B včetně souvisejících údajů

Typ vztahu

o **Věcné břemeno chůze**

ze dne 26.2.1997, vklad ze dne 14.3.1997

Oprávnění pro

Parcela: St. 616, Parcela: 796/17

Povinnost k

Parcela: 796/9

Listina Smlouva o věcném břemeni V3 838/1997.

POLVZ:38/1997

Z-10400038/1997-610

Pořadí k datu podle právní úpravy účinné v době vzniku práva

D Poznámky a další obdobné údaje - **Bez zápisu**

Plomby a upozornění - Bez zápisu

E *Nabývací tituly a jiné podklady zápisu*

Listina

o **Dohoda o zřízení práva osobního užívání RII 169/1978 ze dne 16.8.1978.**

POLVZ:2008/1978

Z-1602008/1978-610

Pro: Kloučková Silvia, č.p. 162, 54475 Mostek

RČ/IČO: 465324/049

o **Smlouva o převodu nemovitosti RI 360/1991 Kupní smlouva ze dne 19.2.1992.**

POLVZ:16/1992

Z-10400016/1992-610

Pro: Kloučková Silvia, č.p. 162, 54475 Mostek

RČ/IČO: 465324/049

o **Kolaudační rozhodnutí 1506/1982 ze dne 04.11.1982.**

POLVZ:58/1992

Z-1600058/1992-610

Pro: Kloučková Silvia, č.p. 162, 54475 Mostek

RČ/IČO: 465324/049

o **Kupní smlouva V11 838/1997 ze dne 26.2.1997, vklad ze dne 14.3.1997.**

POLVZ:38/1997

Z-10400038/1997-610

Pro: Kloučková Silvia, č.p. 162, 54475 Mostek

RČ/IČO: 465324/049

o **Kupní smlouva V11 2187/1998 ze dne 1.6.1998, vklad ze dne 15.6.1998.**

POLVZ:77/1998

Z-10400077/1998-610

Pro: Kloučková Silvia, č.p. 162, 54475 Mostek

RČ/IČO: 465324/049

o **Smlouva kupní ze dne 14.11.2007. Právní účinky vkladu práva ke dni 21.11.2007.**

V-7058/2007-610

VÝPIS Z KATASTRU NEMOVITOSTÍ
prokazující stav evidovaný k datu 03.04.2023 09:55:02

Okres: CZ0525 Trutnov

Obec: 579556 Mostek

Kat.území: 699799 Mostek

List vlastnictví: 596

V kat. území jsou pozemky vedeny ve dvou číselných řadách (St. = stavební parcela)

Listina

Pro: Kloučková Silvia, č.p. 162, 54475 Mostek

RČ/IČO: 465324/049

o Smlouva kupní ze dne 28.01.2008. Právní účinky vkladu práva ke dni 06.02.2008.

V-836/2008-610

Pro: Kloučková Silvia, č.p. 162, 54475 Mostek

RČ/IČO: 465324/049

o Smlouva o zúžení SJM NZ 194/2020 ze dne 20.02.2020. Právní účinky zápisu k okamžiku 21.02.2020 10:33:49. Zápis proveden dne 17.03.2020.

V-1365/2020-610

Pro: Kloučková Silvia, č.p. 162, 54475 Mostek

RČ/IČO: 465324/049

F *Vztah bonitovaných půdně ekologických jednotek (BPEJ) k parcelám*

Parcela	BPEJ	Výměra [m ²]
796/9	77101	119

Pokud je výměra bonitních dílů parcel menší než výměra parcely, zbytek parcely není bonitován

Nemovitosti jsou v územním obvodu, ve kterém vykonává státní správu katastru nemovitostí ČR:
Katastrální úřad pro Královéhradecký kraj, Katastrální pracoviště Trutnov, kód: 610.

Vyhotovil:

Vyhotoveno: 03.04.2023 10:08:13

Český úřad zeměměřický a katastrální - SCD

Vyhotoveno dálkovým přístupem

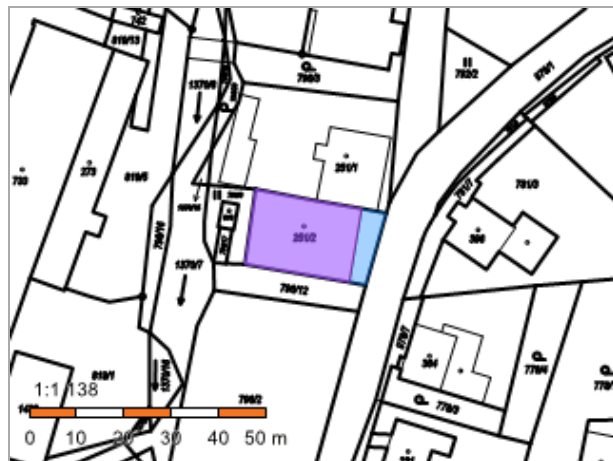
Podpis, razítko:

Řízení PÚ:

Poučení: Údaje katastru lze užit pouze k účelům uvedeným v § 1 odst. 2 katastrálního zákona. Osobní údaje získané z katastru lze zpracovávat pouze při splnění podmínek obecného nařízení o ochraně osobních údajů. Podrobnosti viz <http://www.cuzk.cz/>.

Informace o pozemku

Parcelní číslo:	st. 251/2
Obec:	Mostek [579556]
Katastrální území:	Mostek [699799]
Číslo LV:	596
Výměra [m ²]:	441
Typ parcely:	Parcela katastru nemovitostí
Mapový list:	KMD
Určení výměry:	Graficky nebo v digitalizované mapě
Druh pozemku:	zastavěná plocha a nádvoří



Součástí je stavba

Budova s číslem popisným:	Mostek [99791] ; č. p. 119; objekt občanské vybavenosti
Stavba stojí na pozemku:	p. č. st. 251/2
Stavební objekt:	č. p. 119
Adresní místa:	č. p. 119

Vlastníci, jiní oprávnění

Vlastnické právo	Podíl
Kloučková Silvia, č. p. 162, 54475 Mostek	

Způsob ochrany nemovitosti

Název
rozsáhlé chráněné území

Seznam BPEJ

Parcela nemá evidované BPEJ.

Omezení vlastnického práva

Nejsou evidována žádná omezení.

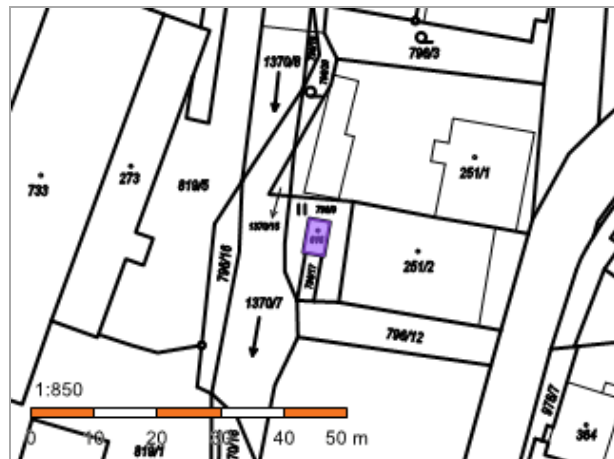
Jiné zápisy

Nejsou evidovány žádné jiné zápisy.

Řízení, v rámci kterých byl k nemovitosti zapsán cenový údaj

Informace o pozemku

Parcelní číslo:	st. 616
Obec:	Mostek [579556]
Katastrální území:	Mostek [699799]
Číslo LV:	596
Výměra [m ²]:	18
Typ parcely:	Parcela katastru nemovitostí
Mapový list:	KMD
Určení výměry:	Jiným číselným způsobem
Druh pozemku:	zastavěná plocha a nádvoří



Součástí je stavba

Budova bez čísla popisného nebo evidenčního:	garáž
Stavba stojí na pozemku:	p. č. st. 616

Vlastníci, jiní oprávnění

Vlastnické právo	Podíl
Kloučková Silvia, č. p. 162, 54475 Mostek	

Způsob ochrany nemovitosti

Název
rozsáhlé chráněné území

Seznam BPEJ

Parcela nemá evidované BPEJ.

Omezení vlastnického práva

Nejsou evidována žádná omezení.

Jiné zápisy

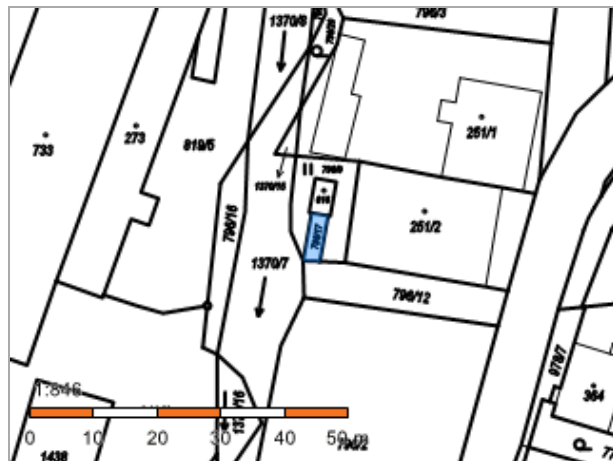
Nejsou evidovány žádné jiné zápisy.

Řízení, v rámci kterých byl k nemovitosti zapsán cenový údaj

Nemovitost je v územním obvodu, kde státní správu katastru nemovitostí ČR vykonává [Katastrální úřad pro Královéhradecký kraj, Katastrální pracoviště Trutnov](#)

Informace o pozemku

Parcelní číslo:	796/17
Obec:	Mostek [579556]
Katastrální území:	Mostek [699799]
Číslo LV:	596
Výměra [m ²]:	16
Typ parcely:	Parcela katastru nemovitostí
Mapový list:	KMD
Určení výměry:	Jiným číselným způsobem
Způsob využití:	jiná plocha
Druh pozemku:	ostatní plocha



Vlastníci, jiní oprávnění

Vlastnické právo

Podíl

Kloučková Silvia, č. p. 162, 54475 Mostek

Způsob ochrany nemovitosti

Název

rozsáhlé chráněné území

Seznam BPEJ

Parcela nemá evidované BPEJ.

Omezení vlastnického práva

Nejsou evidována žádná omezení.

Jiné zápisy

Nejsou evidovány žádné jiné zápisy.

➤ Řízení, v rámci kterých byl k nemovitosti zapsán cenový údaj

Nemovitost je v územním obvodu, kde státní správu katastru nemovitostí ČR vykonává [Katastrální úřad pro Královéhradecký kraj, Katastrální pracoviště Trutnov](#)

Zobrazené údaje mají informativní charakter. Platnost dat k 01.04.2023 07:00.

Informace o pozemku

Parcelní číslo:	796/9
Obec:	Mostek [579556]
Katastrální území:	Mostek [699799]
Číslo LV:	596
Výměra [m ²]:	119
Typ parcely:	Parcela katastru nemovitostí
Mapový list:	KMD
Určení výměry:	Graficky nebo v digitalizované mapě
Druh pozemku:	trvalý travní porost



Vlastníci, jiní oprávnění

Vlastnické právo	Podíl
Kloučková Silvia, č. p. 162, 54475 Mostek	

Způsob ochrany nemovitosti

Název
rozsáhlé chráněné území
zemědělský půdní fond

Seznam BPEJ

BPEJ	Výměra
77101	119

Omezení vlastnického práva

Typ
Věcné břemeno chůze

Jiné zápisy

Nejsou evidovány žádné jiné zápisy.

[↗](#) Řízení, v rámci kterých byl k nemovitosti zapsán cenový údaj

Nemovitost je v územním obvodu, kde státní správu katastru nemovitostí ČR vykonává [Katastrální úřad pro Královéhradecký kraj, Katastrální pracoviště Trutnov](#)